

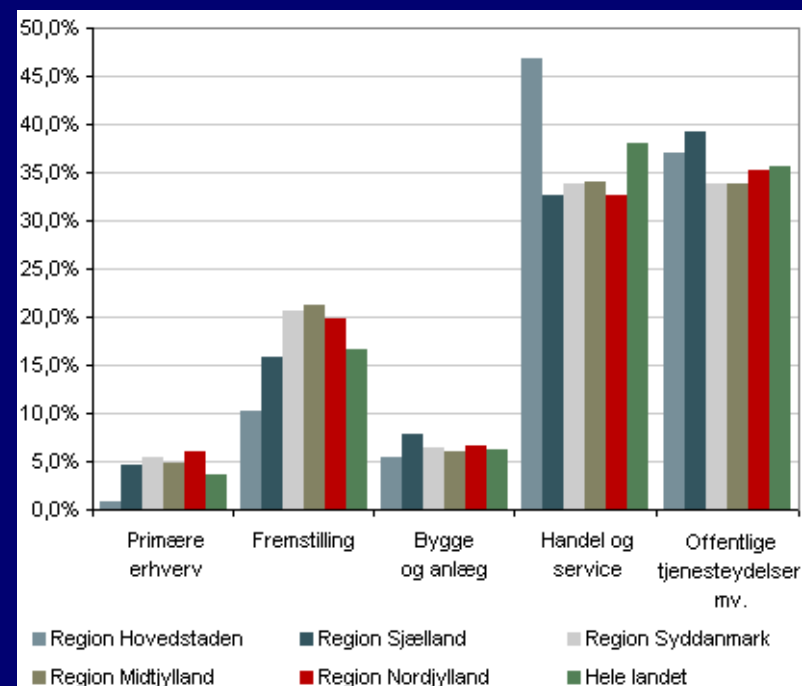


Aalborg Havn A/S

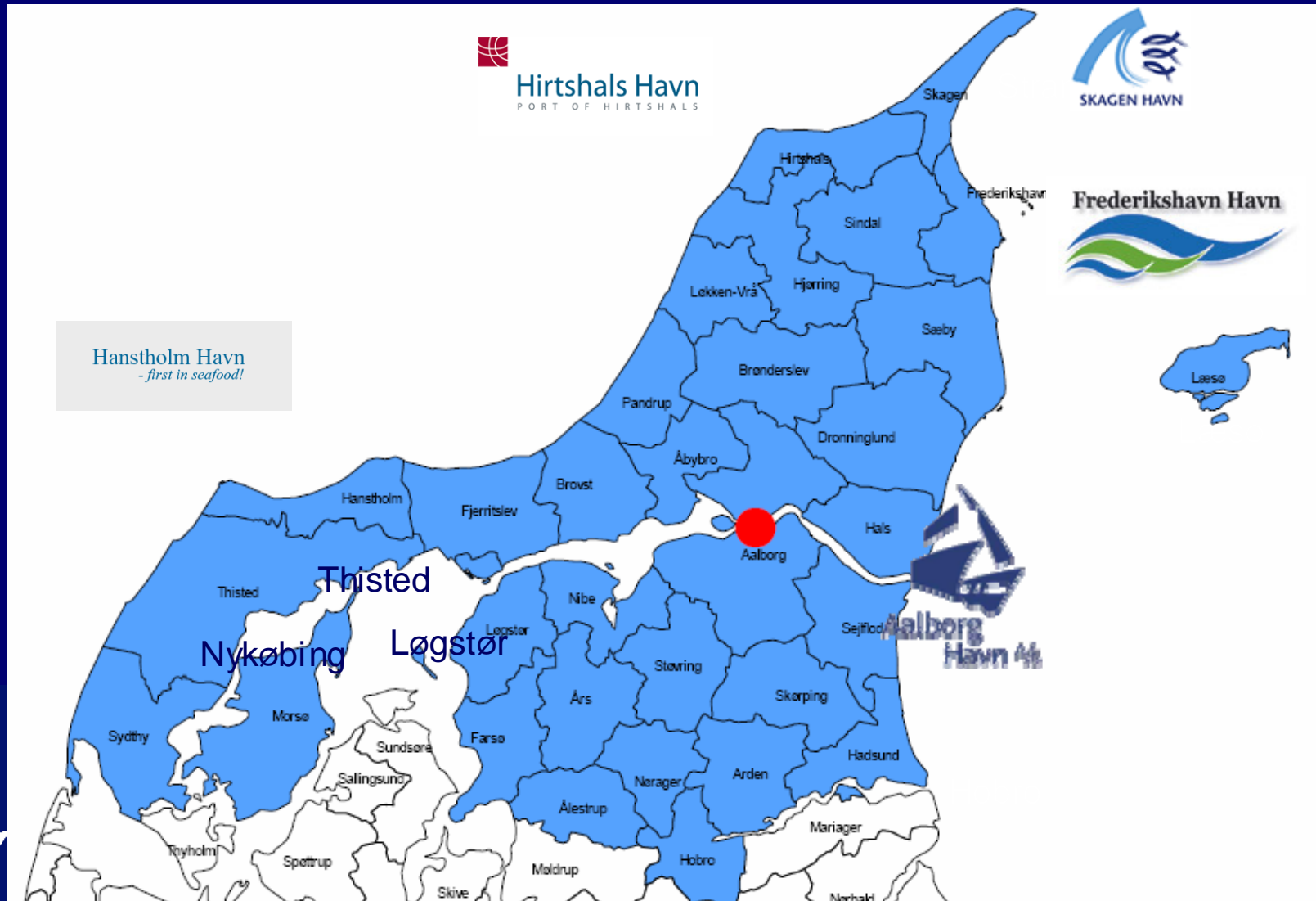
Regionale transport billede og
udviklingsplaner.

2006

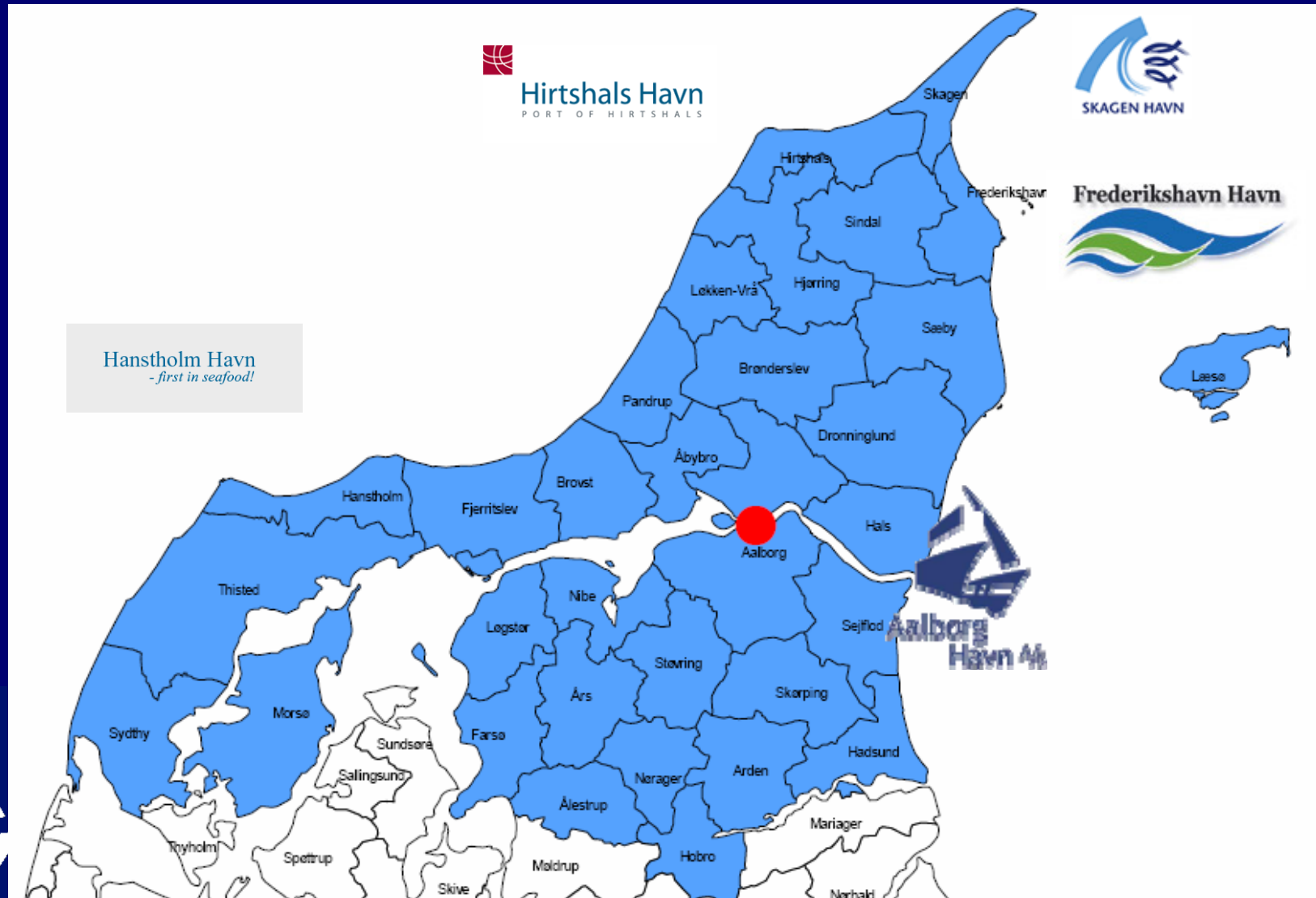
Region Nordjylland



Region Nordjylland

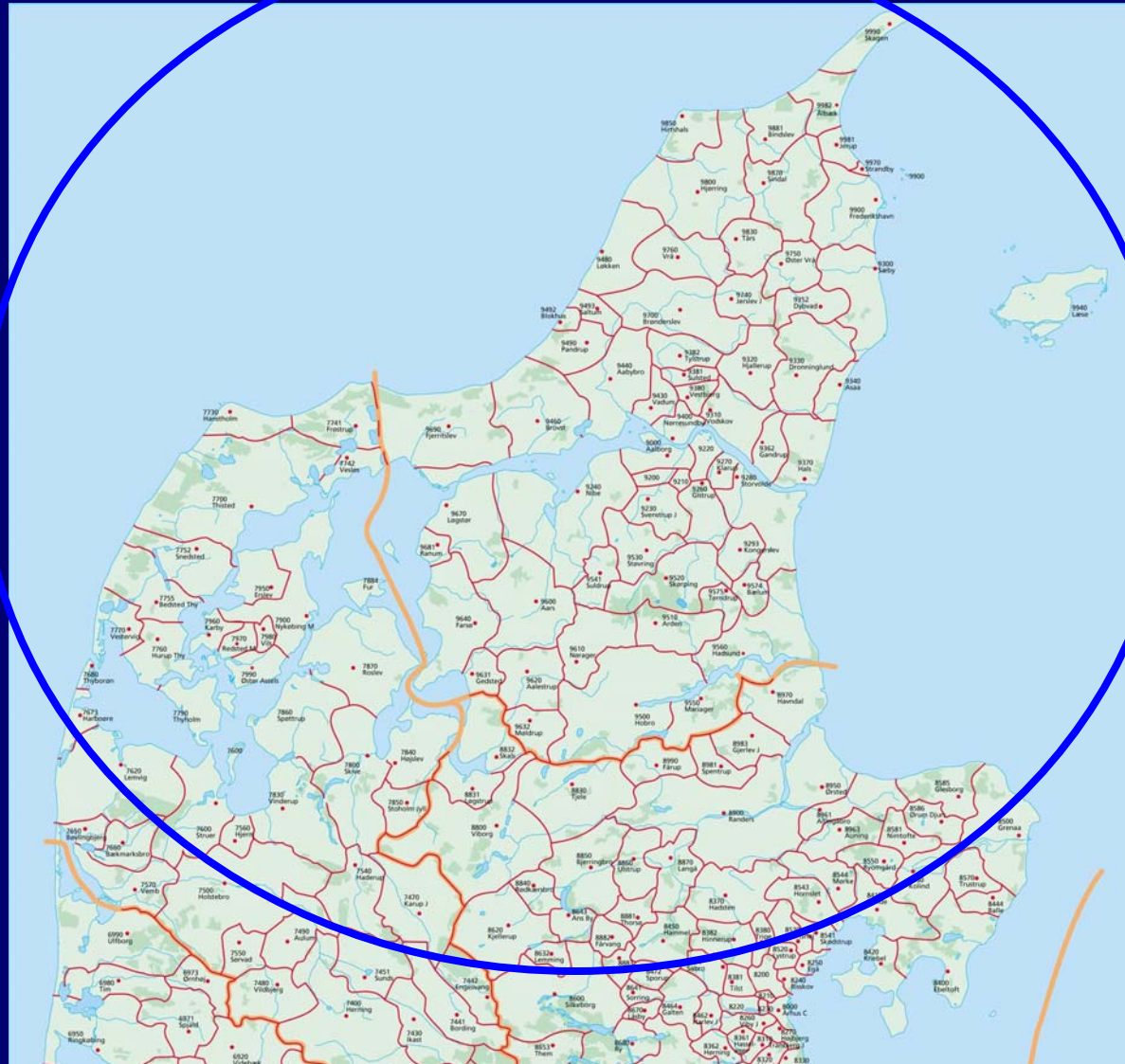


Region Nordjylland





Naturlig aktionsradius





Karakteristika ved Aalborg

- Indlands havn
- Udvidelsesmuligheder
- Ikke en by som bagland
- Plads til havnerelaterede virksomheder
- Plads til virksomheder med særlige beliggenhedskrav
- Regions "hovedstaden"
- Ikke afhængig af/begunstiget af færgedrift/fiskeri



Aalborg Havn A/S

Skib



Linietrafik

Grønland

Holland/Sverige/England

Norge

Trampfart

Olie

Diverse bulk

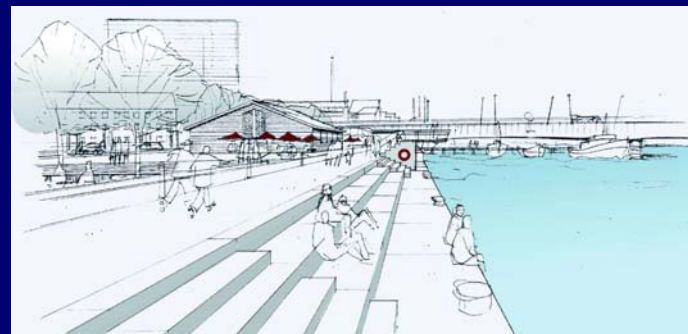
Byggematerialer

Træ



Krydstogt

- Fjordsejlad
- Region Nordjylland
- Aalborg by
- Musikkens Hus
- Jomfru Ane Parken





Bane

- Bloktog
 - Ammoniak
- Enkeltvognstrafik
 - Eternit plader
 - Stål





Bil

Fragtmands trafik

Aalborg Fragtmandscentral

Rutegods

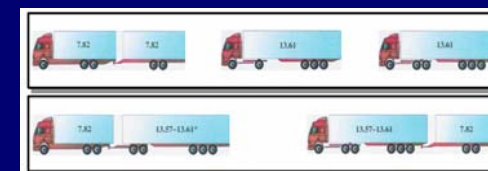
Diverse speditører

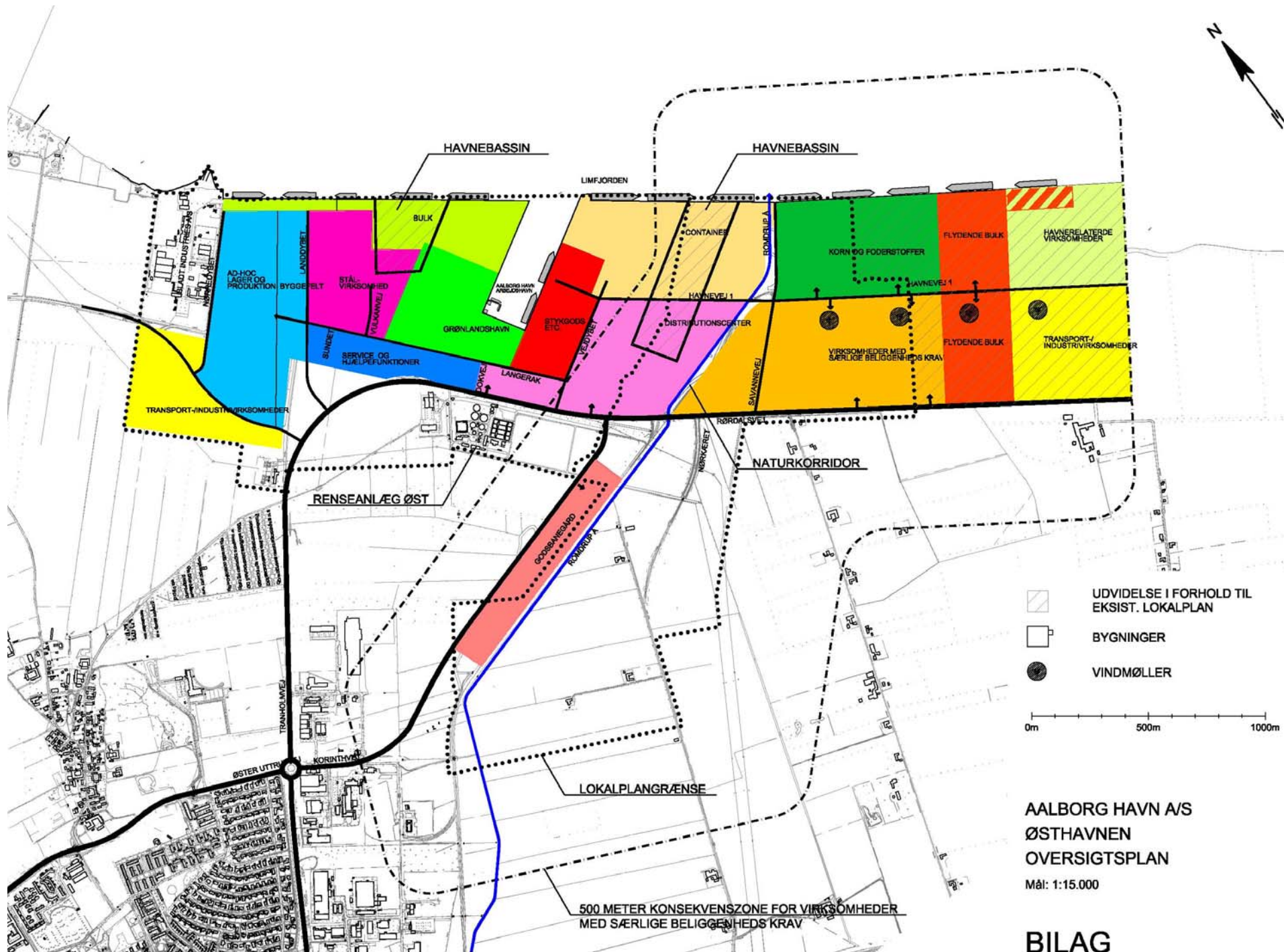
Modulvogntog




Transportcenter

Multimodal

Omladning skib/bil/bane



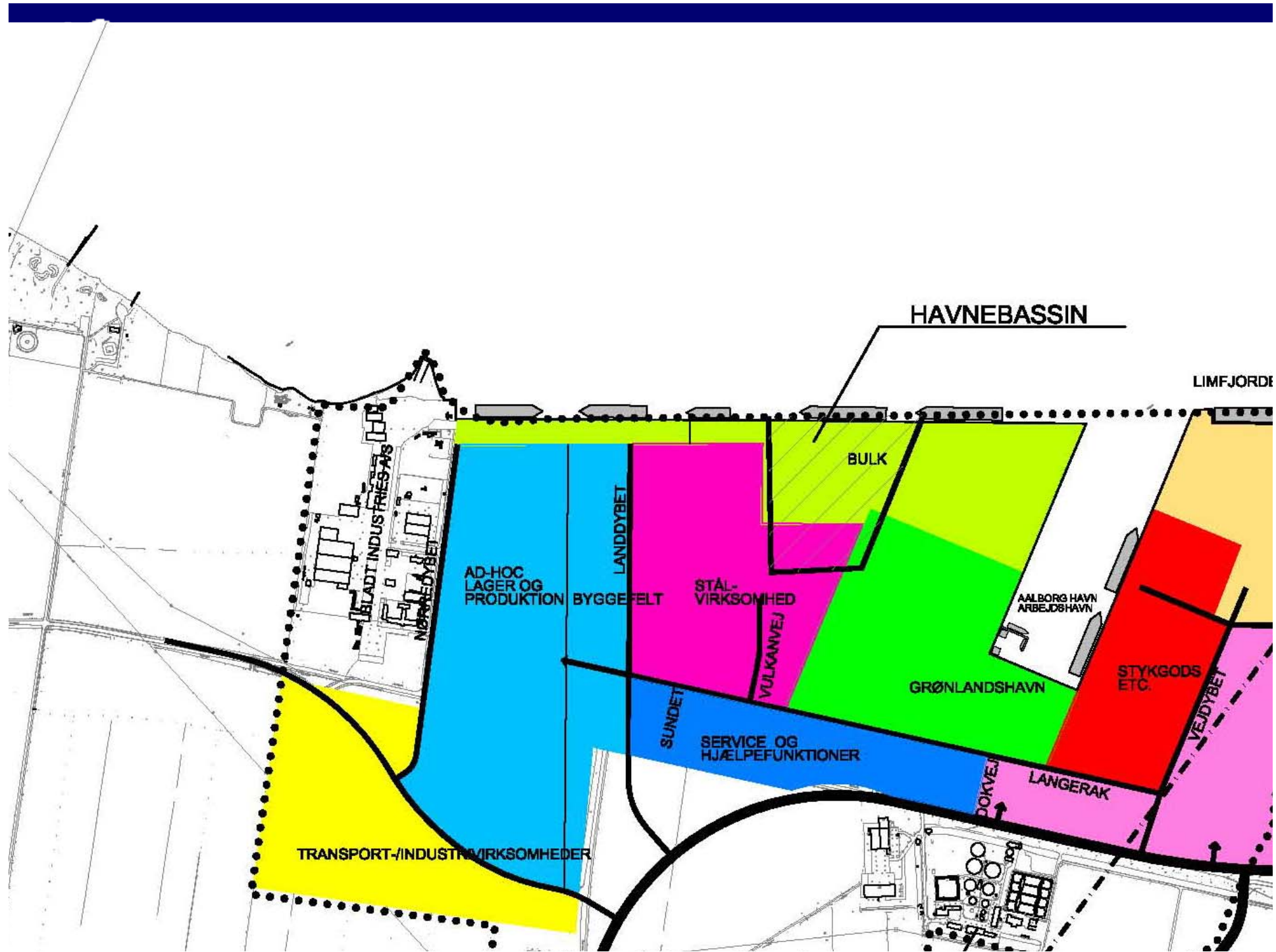


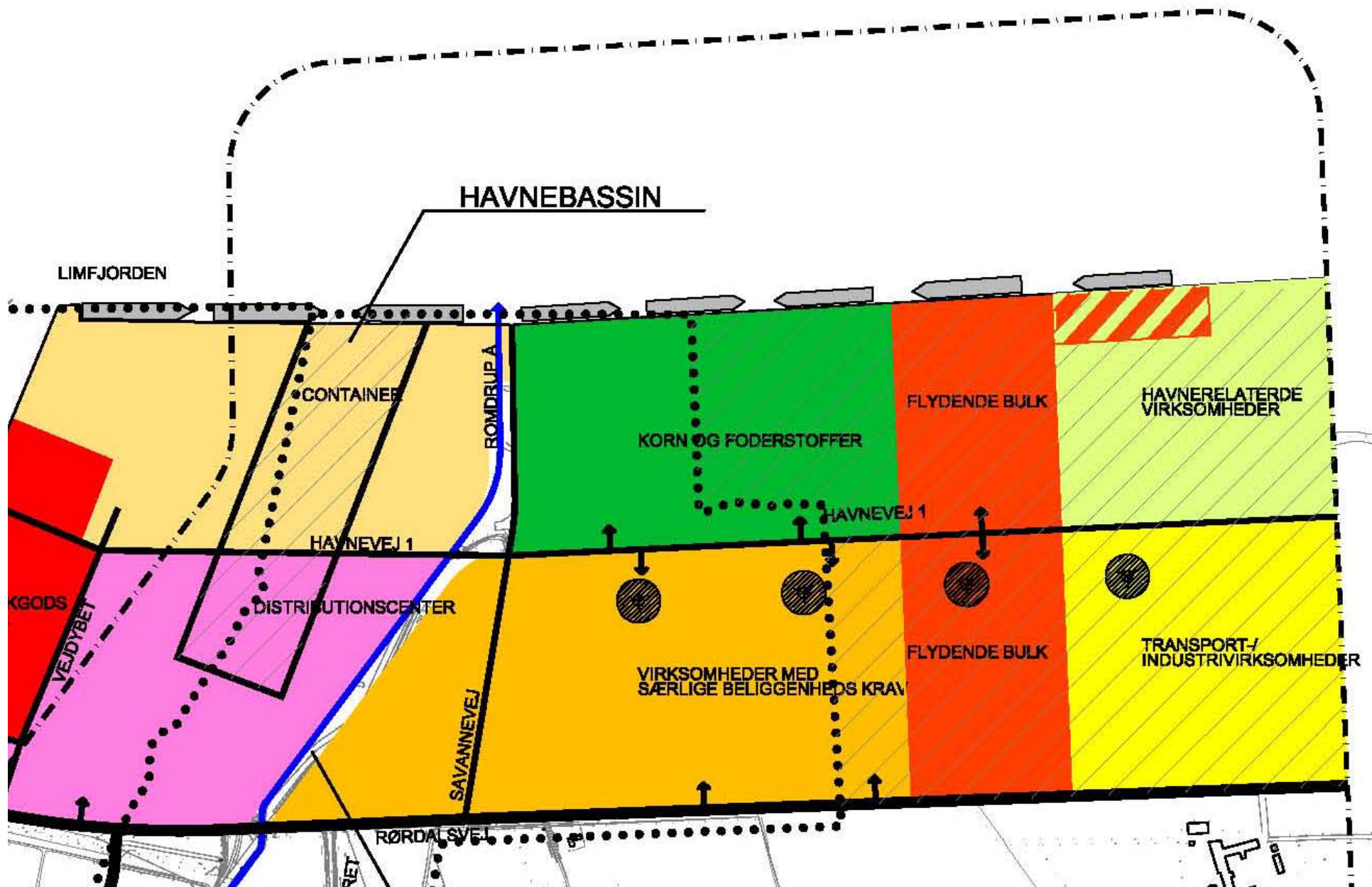
-  UDVIDELSE I FORHOLD TIL EKSIST. LOKALPLAN
-  BYGNINGER
-  VINDMØLLER

0m 500m 1000m

AALBORG HAVN A/S
ØSTHAVNEN
OVERSIGTSPLAN
Mål: 1:15.000

BILAG







Velkommen på Aalborg Havn.

